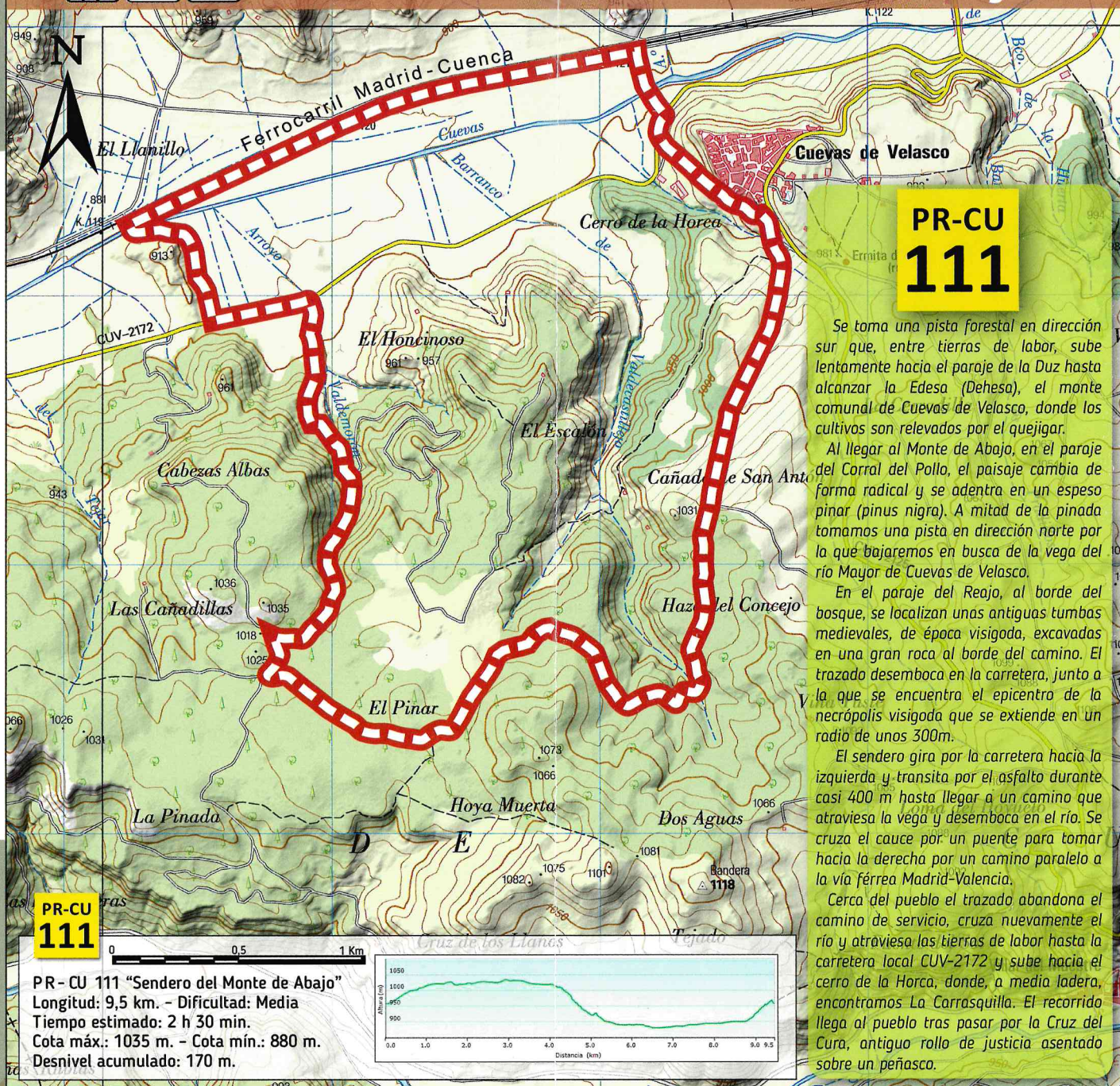


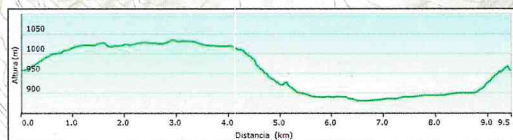


Sendero del Monte de Abajo



PR-CU
111

PR-CU 111 "Sendero del Monte de Abajo"
 Longitud: 9,5 km. - Dificultad: Media
 Tiempo estimado: 2 h 30 min.
 Cota máx.: 1035 m. - Cota mín.: 880 m.
 Desnivel acumulado: 170 m.



PR-CU
111

Se toma una pista forestal en dirección sur que, entre tierras de labor, sube lentamente hacia el paraje de la Duz hasta alcanzar la Edesa (Dehesa), el monte comunal de Cuevas de Velasco, donde los cultivos son relevados por el quejigar.

Al llegar al Monte de Abajo, en el paraje del Corral del Pollo, el paisaje cambia de forma radical y se adentra en un espeso pinar (pinus nigra). A mitad de la pinada tomamos una pista en dirección norte por la que bajaremos en busca de la vega del río Mayor de Cuevas de Velasco.

En el paraje del Reajo, al borde del bosque, se localizan unas antiguas tumbas medievales, de época visigoda, excavadas en una gran roca al borde del camino. El trazado desemboca en la carretera, junto a la que se encuentra el epicentro de la necrópolis visigoda que se extiende en un radio de unos 300m.

El sendero gira por la carretera hacia la izquierda y transita por el asfalto durante casi 400 m hasta llegar a un camino que atraviesa la vega y desemboca en el río. Se cruza el cauce por un puente para tomar hacia la derecha por un camino paralelo a la vía férrea Madrid-Valencia.

Cerca del pueblo el trazado abandona el camino de servicio, cruza nuevamente el río y atraviesa las tierras de labor hasta la carretera local CUV-2172 y sube hacia el cerro de la Horca, donde, a media ladera, encontramos La Carrasquilla. El recorrido llega al pueblo tras pasar por la Cruz del Cura, antiguo rollo de justicia asentado sobre un peñasco.

Cuevas de Velasco

El Pueblo

Este pequeño pueblo ronda el centenar de vecinos y conforma, junto con Villar del Maestre, el municipio de Villar y Velasco.

En el casco urbano se puede visitar el mirador del Castillo, desde el que se puede contemplar una amplia panorámica de la vega del río. La iglesia parroquial de Nuestra Señora de la Asunción (s. XVI) es de estilo renacentista, construida sobre otra anterior, fue declarada Bien de Interés Cultural en marzo de 2013. Cabe destacar el equilibrio clásico de su portada y el retablo mayor de estilo neoclásico. Muestra de la arquitectura civil, merecen especial mención tres casas señoriales, la de los Ballesteros (siglo XVIII), la de la Inquisición y la de la Plaza de la Asunción.

El Lavadero

Este lavadero-abrevadero de posible origen romano, conforma un interesante conjunto en sillería de piedra arenisca. El lavadero, de forma octogonal, se encuentra adosado a una pila de piedra de enjuague, tallada en una sola pieza. El pilar rectangular servía para dar de beber a los animales.

La Edesa



A cierta distancia de la población, la Edesa o Dehesa de Cuevas de Velasco es un monte comunal en el que predomina el roble quejigo (quercus faginea). En tiempos, el Concejo concedía el uso de la dehesa al carnicero y al hornero

del pueblo para que pudieran disponer de pastos y leña para su actividad. Son tradicionales las llamadas "limpias" o podas de los vástagos del roble, así como la reducción del matorral, de donde se obtenía leña "gorda" y "fina" que era distribuida en lotes entre los vecinos.

Necrópolis visigoda



Se extiende por la vega del río Mayor de Cuevas de Velasco. Presenta cinco zonas de enterramientos con un total de 50 sepulturas excavadas en la piedra arenisca. Destaca el conjunto de Valdemarón, sobre un peñasco que emerge en medio de la vega, en el que se localizan una docena de fosas, seis de las cuales, alineadas y en paralelo son de magnífica factura. Es posible que se trate de un grupo familiar. Incluso una de ellas, a juzgar por lo monumental de la sepultura, pudo ser una persona relevante civil o religiosa de la comunidad.

La Carrasquilla

La Carrasquilla es un magnífico ejemplar de encina (quercus ilex) de bella forma de pompa gigantesca y armoniosa que ha acomodado su postura a la inclinación de la ladera a lo largo de sus más de 300 años.





Lavadero y manantial.

RECOMENDACIONES

- Toma una fotografía de este folleto como guía durante el recorrido.
- Presta atención a tu estado físico; emplea ropa y calzado adecuados.
- Lleva agua suficiente y comida, así como bloc de notas, cámara, documentación, teléfono... Infórmate del pronóstico del tiempo.
- Ten en cuenta los tiempos de veda según la Orden de Vedas de CLM.
- Transita por los caminos señalizados y respeta los elementos de información.
- Ya sabes que la acampada libre no está permitida.
- No enciendas fuego ni arranques plantas o flores.
- Respeta las fuentes y cursos de agua, así como la propiedad privada.
- Cuida del entorno; guarda los restos de basura hasta tu regreso a casa.
- Si caminas con tu mascota evita cualquier molestia al ganado o la fauna.
- Y recuerda, el **teléfono de emergencias es el 112.**



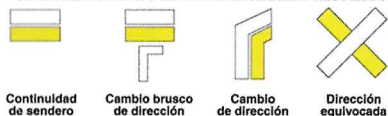
Recorriendo el sendero del Monte de Abajo.



Anochecer en la Cruz del Cura.

Señalización del PR

SEÑALIZACIÓN DE LOS SENDEROS DE PEQUEÑO RECORRIDO




Vista de Cuevas de Velasco desde la carretera local.

Datos de las entidades responsables del mantenimiento

Ayuntamiento de Cuevas de Velasco

Tel.: 969 272 868

e-mail: villaryvelasco@dipucuenca.es



PR-CU
111

SENDERO DEL MONTE DE ABAJO PR-CU 111 Cuevas de Velasco (Cuenca)

