


El conjunto urbano es de enorme calidad, de traza medieval y bien conservado, está encerrado en un recinto amurallado con muestras de edificios y conjuntos interiores de indudable atractivo.

Dentro de la estructura urbana, destaca el conjunto central formado por la Iglesia y la Plaza Mayor, compuesto por dos plazas de estructura porticada. La

Plaza Mayor, contiene el Ayuntamiento, la Iglesia y la Cámara del Duque, cuya estructura de soportales es magnífica y articula el enlace con la segunda plaza, la de Abajo. Es interesante la ordenación, el empedrado, el diseño del soportal con arcos de medio punto y el mobiliario arquitectónico que complementa la escena urbana.



En cuanto a las construcciones destaca la Iglesia Parroquial de la Asunción, situada en la Plaza Mayor, que data de los siglos XV y XVI. También del siglo XV es el Pósito Pío



(La Tercia) que se encuentra en la calle del mismo nombre de gran interés tipológico constituido por un volumen exterior de sillarejo con molduras de cornisa y puerta de

acceso con arco de medio punto abovedado (actualmente es Casa de Cultura y Museo del Carro).


Igualmente es de especial interés el recinto de la muralla y sus puertas.



La Ruta de la Caras se encuentra en el Camino de la Cespera. Son caras de diferentes tamaños, talladas en la piedra que el visitante irá descubriendo entre los pinos y la orilla del pantano.

Recuerdos de toda una vida así podríamos definir el Museo del Carro.

Entre las piezas de la colección se pueden encontrar un carro de lanza, cuatro de varas, una galera, uno de bueyes, dos carretines de paseo, una diligencia que en su día cubrió la línea Madrid-Buendía y una calesa.

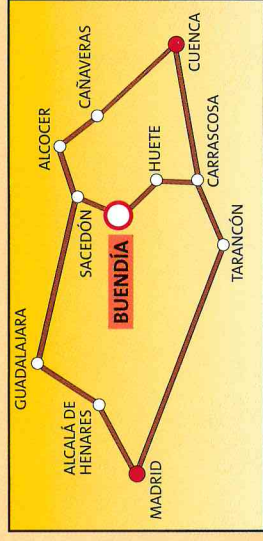


Sus 88,3 km² de extensión configuran un bello paisaje, profundos barrancos y espectaculares gargantas invitan al viajero a la práctica de actividades al aire libre como la pesca, senderismo, deportes náuticos, rutas en bicicleta, etc...



Entre los parajes más atractivos para practicar estos deportes es la ribera hasta llegar a la Ermita de la Virgen Desamparados. Existen dos zonas de acampada: La Alada (CEPEDERA y ROMERALES) donde habitualmente se instalan cien caravanas y casas prefabricadas. Estas zonas están dotadas de todo tipo de equipamiento. Además, Buendía cuenta con unas instalaciones deportivas municipales donde se puede practicar frontón, fútbol-rontenis, baloncesto...

Buendía



Villa alcarreña conqense situada en el extremo noroeste de la provincia, a orillas del embalse del mismo nombre, en el límite fronterizo de la provincia de Guadalajara, a tan sólo hora y media de Madrid y a una hora de Cuenca. Desde Buendía y paralela a la Sierra de San Cristóbal, corre una carretera local que llega hasta Carrascosa del Campo, donde enlaza con la nacional Tarancón-Cuenca.



Excelentísimo Ayuntamiento de Buendía

Tan bella Tan cerca

