



Miradores de La Alcarria Conquense

Mirador de La Ermita de San Quirico

Valdeolivas



Situado en la localidad de Valdeolivas, en lo alto del cerro de San Quilez, junto a la Ermita que comparte nombre con este paraje, donde se obtiene una vista panorámica de la Hoya del Infantado.



Mirador Del Rodenal

Priego



Situado en lo alto del estrecho de Priego, donde los pinos rodenos conviven con buitres leonados que alzan el vuelo sobre el río Escabas.



Mirador del Entorno de Cuevas de Velasco

Cuevas de Velasco



Situado dentro del casco urbano de la localidad de Cuevas de Velasco, invitando al visitante a observar desde lo alto el valle del Río Mayor.



Mirador de Verdelpino de Huete

Verdelpino de Huete. Huete



Situado en el acceso a Verdelpino de Huete, un lugar estratégico desde el que se divisa el valle del río Mayor.



Mirador Ntra. Sra. de Altomira

Mazarrulleque. Valle de Atomira



Situado en el pico más alto de la Sierra de Altomira, en el término de Mazarrulleque (Valle de Altomira), cuenta con dos vistas diferentes (una hacia Cuenca y otra hacia Guadalajara), desde donde se puede observar en toda su plenitud el valle que se despliega a los pies de este sistema montañoso.



Mirador Ntra. Sra. del Monte

La Peraleja



Situado en uno de los lugares más elevados del término municipal de La Peraleja, junto a la ermita de Ntra. Sra. del Monte. Tiene una situación privilegiada del Valle del Río Guadamejud y la cara sur del monte de Castejón.




Mirador de Santa Quiteria

Olmeda de la Cuesta



Situado a poco más de 1.000 m de altitud sobre el nivel del mar, en la localidad de Olmeda de la Cuesta, podemos deleitarnos con la estampa viva y fragmentada del mundo alcarreño, dominada por un mosaico infinito de cultivos de cereal y olivo.



Mirador "El Balcón de La Alcarria"

Castejón











Situado en el casco urbano de la localidad de Castejón, donde se obtiene una perspectiva del norte de La Alcarria Conquense y el estrecho de Priego.

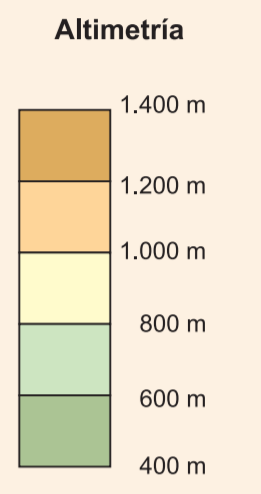

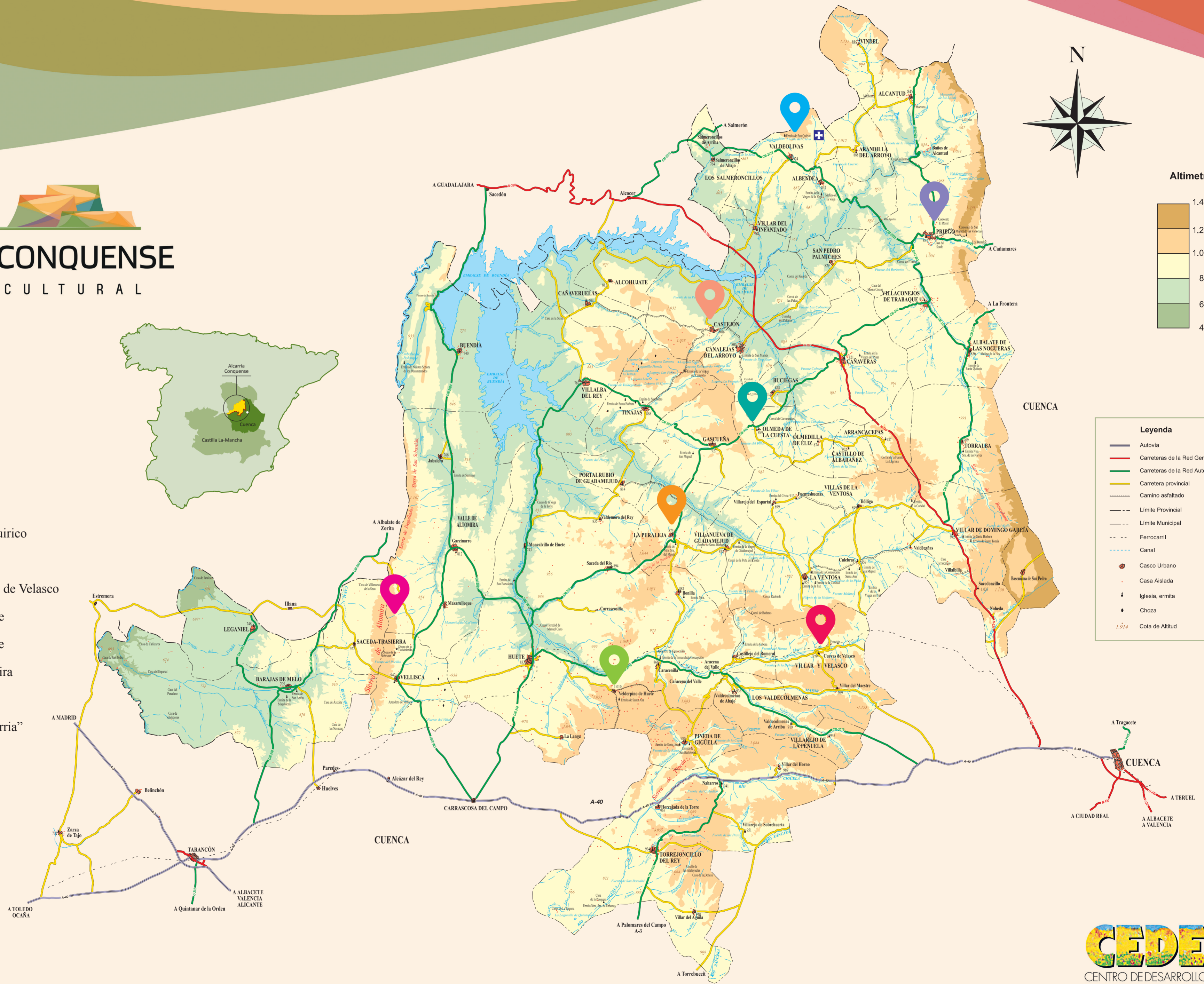


ALCARRIA CONQUENSE

PARQUE CULTURAL



-  Mirador de la Ermita de San Quirico
-  Mirador del Rodenal
-  Mirador del Entorno de Cuevas de Velasco
-  Mirador de Verdelpino de Huete
-  Mirador de Ntra. Sra. del Monte
-  Mirador de Ntra. Sra. de Altomira
-  Mirador de Santa Quiteria
-  Mirador "El Balcón de La Alcarria"



Escala 1 : 200.000

Leyenda

-  Autovía
-  Carreteras de la Red General del Estado
-  Carreteras de la Red Autonómica
-  Carretera provincial
-  Camino asfaltado
-  Límite Provincial
-  Límite Municipal
-  Ferrocarril
-  Canal
-  Casco Urbano
-  Casa Aislada
-  Iglesia, ermita
-  Choza
-  Cota de Altitud